

LEGENDA

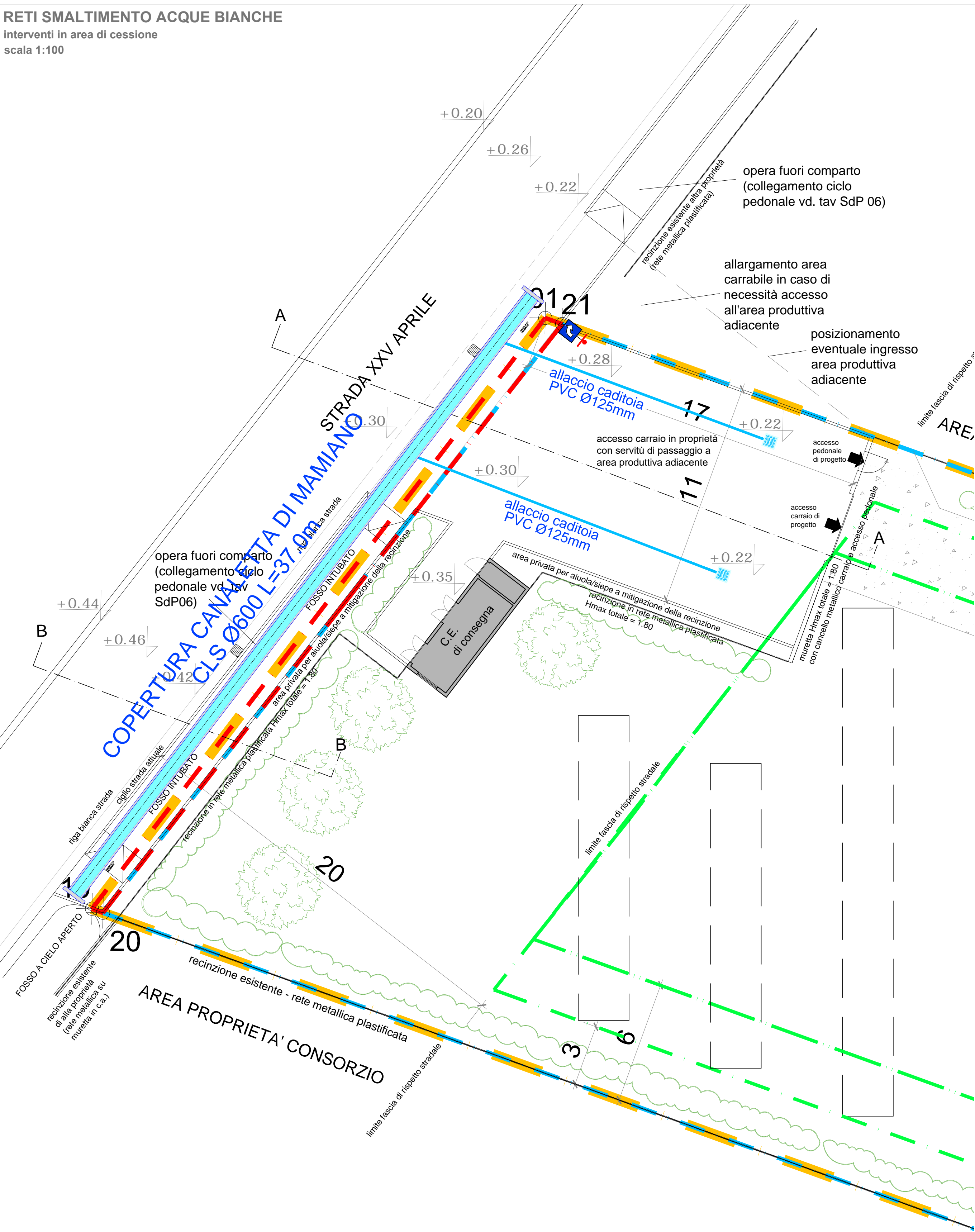
- Perimetro del comparto = 24.002,00 mq (superficie da rilievo)
- Area di cessione gratuita per realizzazione del collegamento ciclo-pedonale = 25,50mq
- Superficie fondiaria = 23.976,50 mq
- Edifici esistenti
- Limiti di edificabilità per vani tecnici e/o impianti tecnologici
- Sagoma eventuale edificio di servizio
- moduli pannello fotovoltaico distribuzione indicativa
- percorsi veicolari di distribuzione interna in ghiaietto compattato

RETE ACQUE BIANCHE

- COPERTURA CORSI D'ACQUA (tubazione CA Ø600mm posata su letto di CLS armato con rete elettrosaldata 10mm 20x20cm)
- CADITOIE STRADALI (pozz.45X45, griglia in ghisa D400 UNI EN 124 - tubazione in PVC SN8 Ø120)

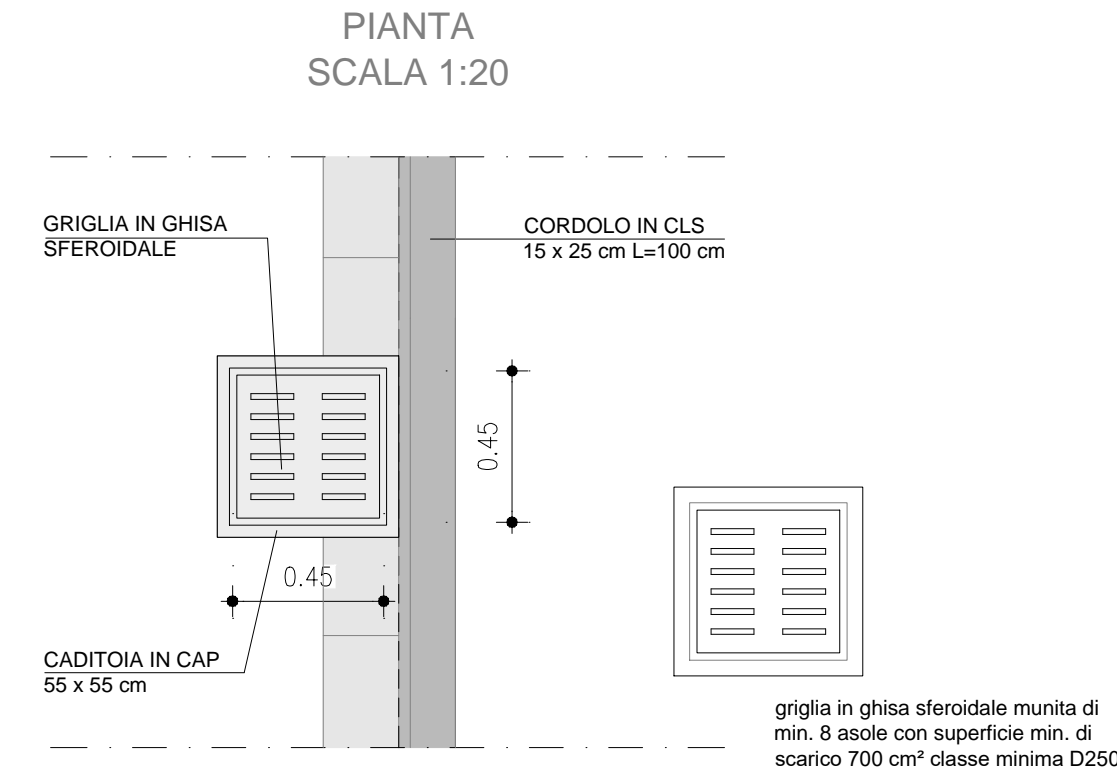
RETI SMALTIMENTO ACQUE BIANCHE

interventi in area di cessione
scala 1:100

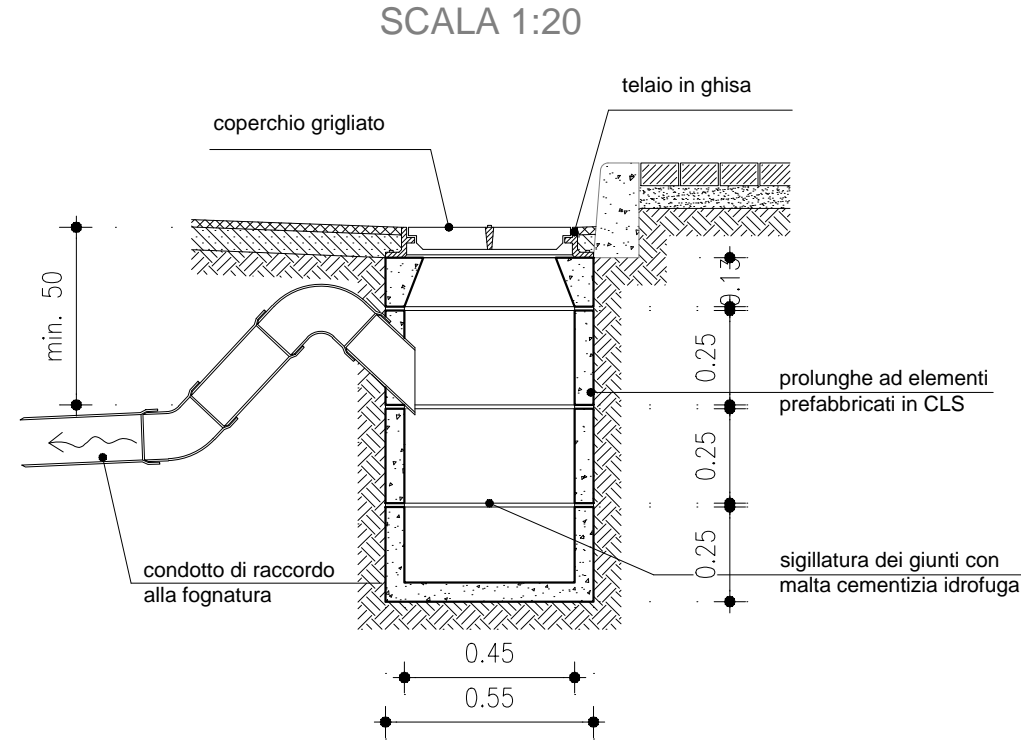


RETI SMALTIMENTO ACQUE BIANCHE
particolari costruttivi

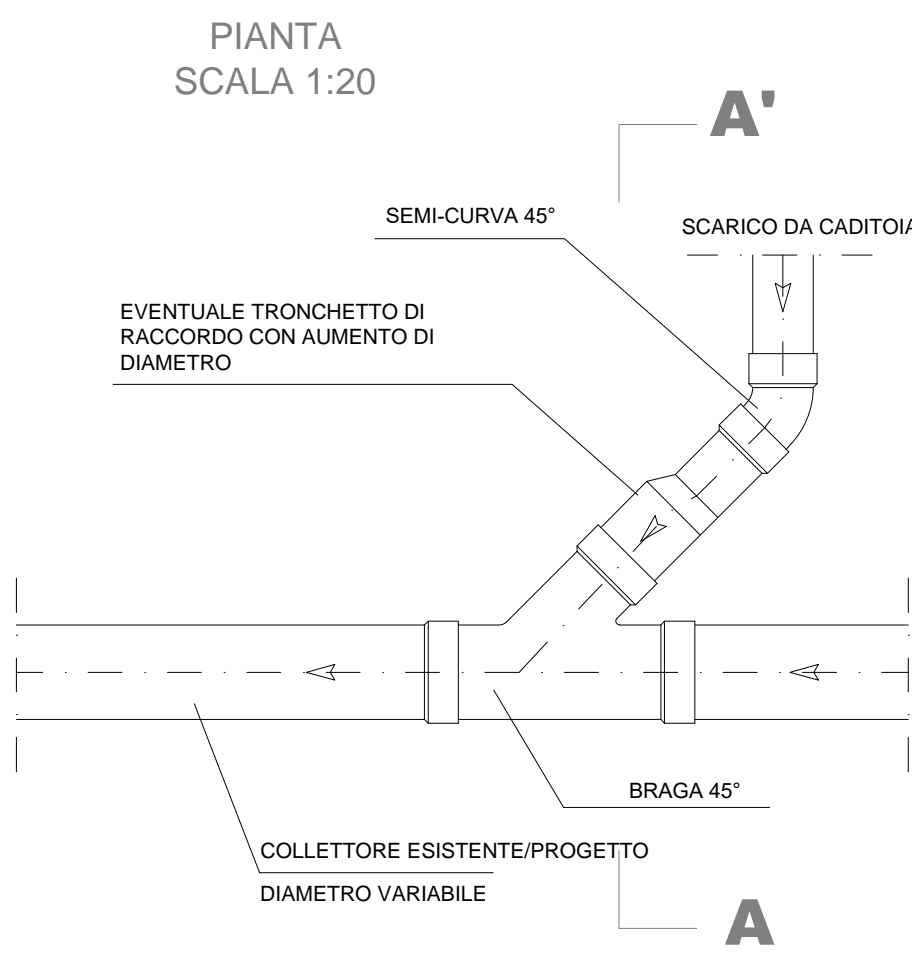
PARTICOLARE CADITOIA STRADALE



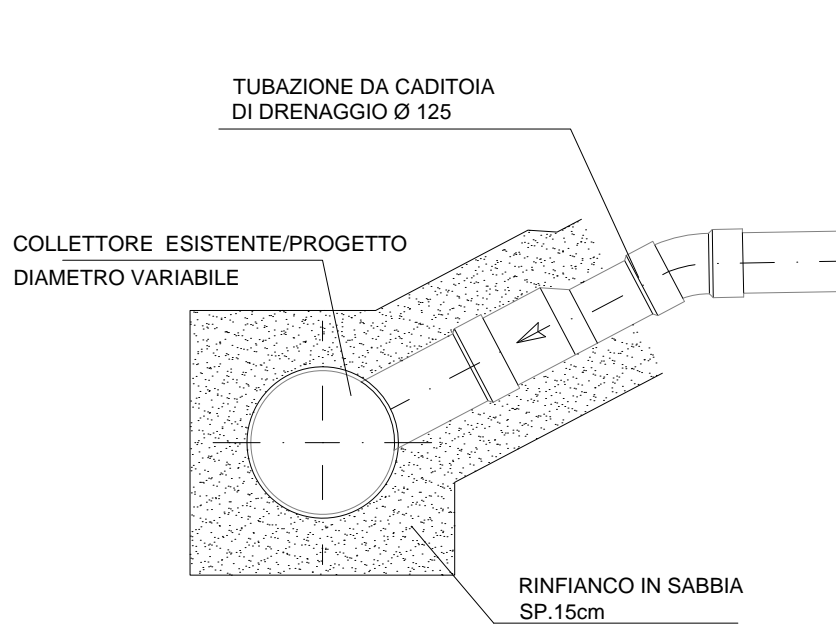
SEZIONE TIPO 1 *



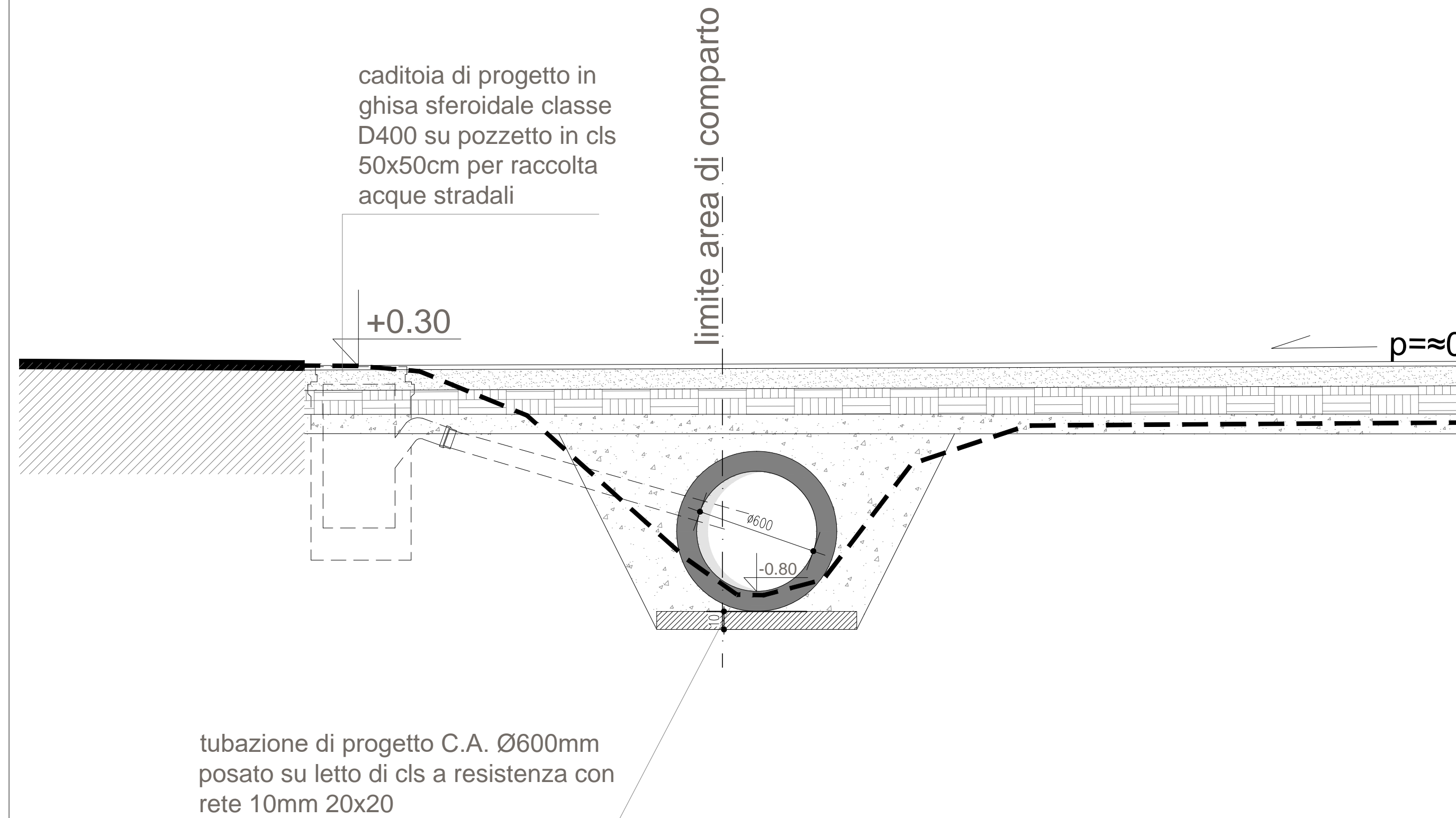
ALLACCI AI FOGNOLI ESISTENTI E/O DI PROGETTO



SEZIONE A-A'



COPERTURA CANALETTA DI MAMIANO
sezione caratteristica di posa
scala 1:20



PROPOSTA DI ACCORDO OPERATIVO

(ai sensi art. 38 L.R. 24/2017)

in variante all' A.O. convenzionato in data
12/10/2021 relativo al comparto "FUTURA" ambito
APT2 di Via XXV Aprile - località Basilicagoiano

Progetto architettonico	Richiedente
arch. G. Cazzulani Studio Cazzulani	Lito s.r.l.
via Veroni 37/A Parma	via Marconi 56 Monticelli Terme Montechiarugolo
tel. 0521 776326 mail: info@cazzulaniarchitetti.it	
Progetto specialistiche	Protocollo
ing. R. Zanzucchi Studio Zanzucchi Associati	
Borgo Felino 39 Parma	
tel. 0521 287467 mail: info@studiozanzucchi.it	
Oggetto Elaborato:	N° Elaborato:
RETE ACQUE BIANCHE	
SMALTIMENTO ACQUE AREA FRONTE STRADA E INTUBAMENTO FOSSO	
per quanto concerne i dettagli della rete tecnologica copia conforme all'elaborato 3.4 già consegnata all'Ente gestore	
Rev. Data Descrizione Controllo	Data: 14/03/2023
	Formato: A1
	Scala: 1:150